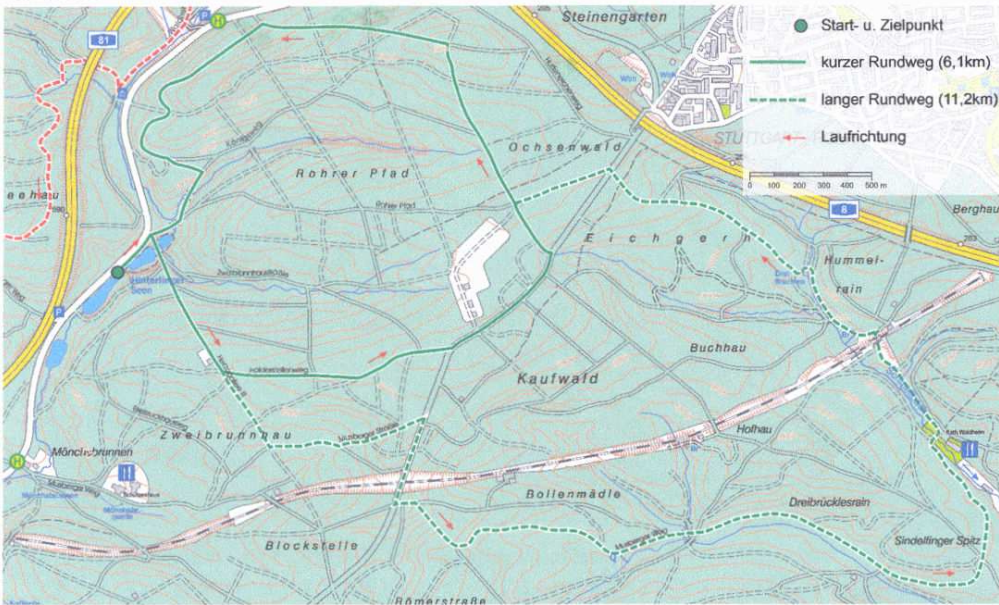




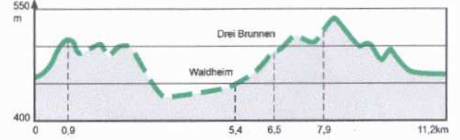
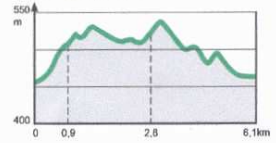
# Rundwanderweg der Stadt Sindelfingen

Betreuung durch den Schwarzwaldverein Sindelfingen

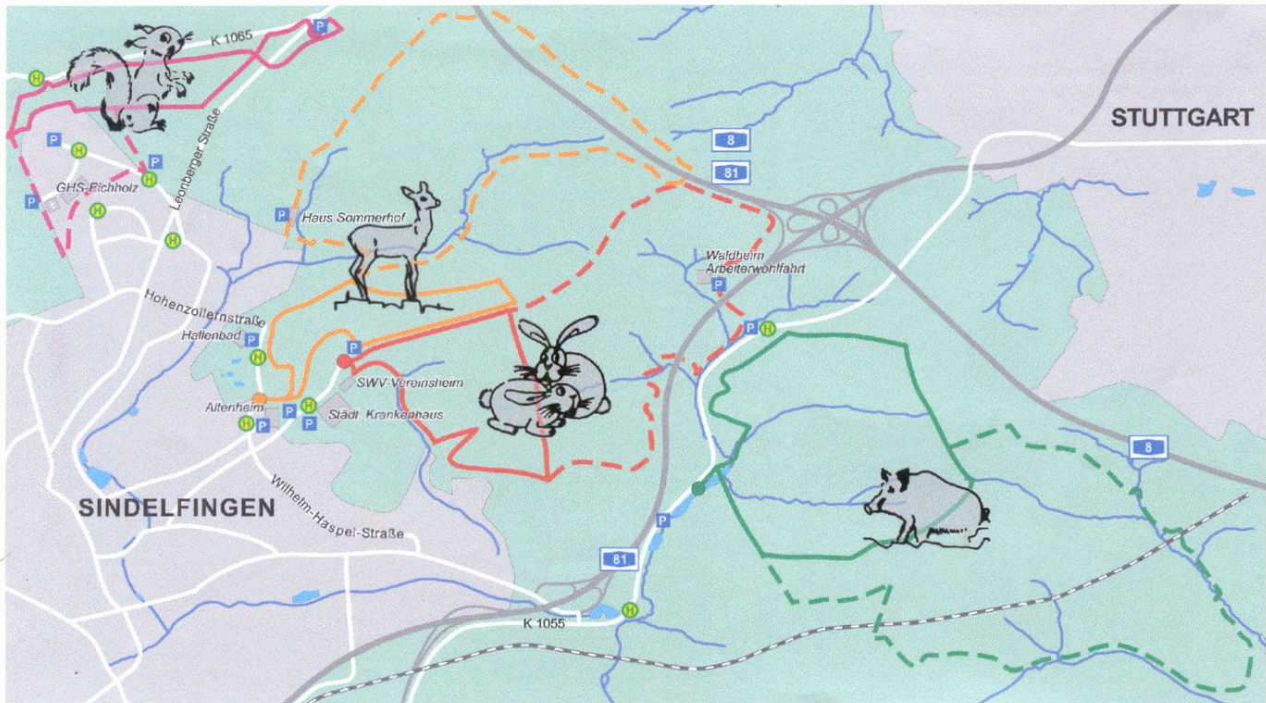
Dem Wildschwein nach...



Streckenprofile



**Start- und Zielpunkt:** Waldparkplatz Rückhaltebecken Diebskarrenbach (Hinterlinger Seen) an der alten B 14.



Übersicht über die vier Rundwanderwege der Stadt Sindelfingen

Stadt Sindelfingen

Rundwanderwege im Sindelfinger Stadtwald

Dem Eichelhänder nach ...



Dem Reh nach ...



Dem Haaren nach ...



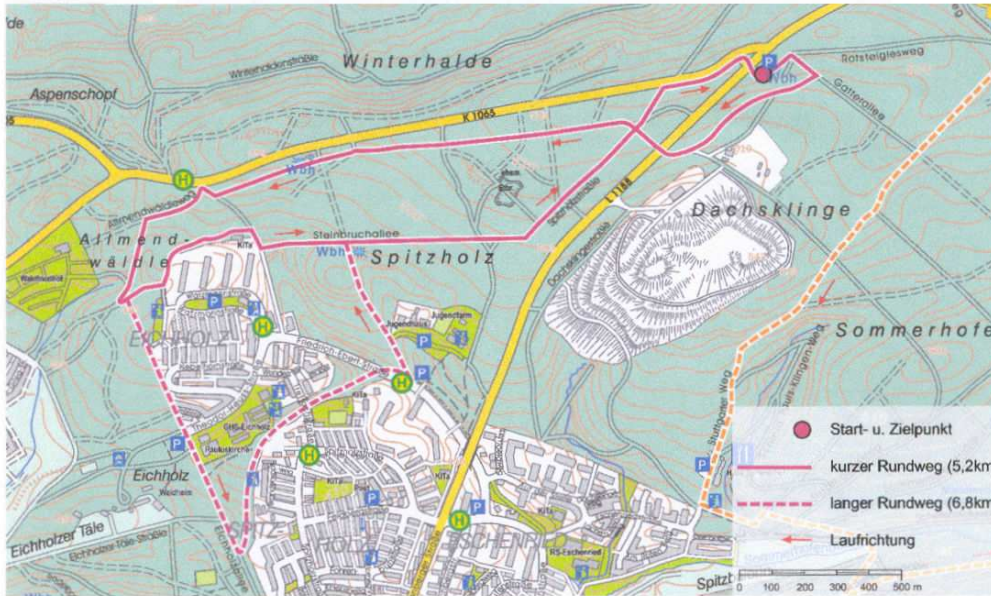
Dem Wildschwein nach ...





# Rundwanderweg der Stadt Sindelfingen

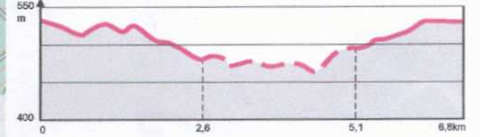
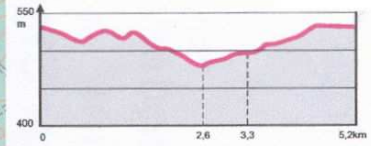
Betreuung durch den Schwarzwaldverein Sindelfingen



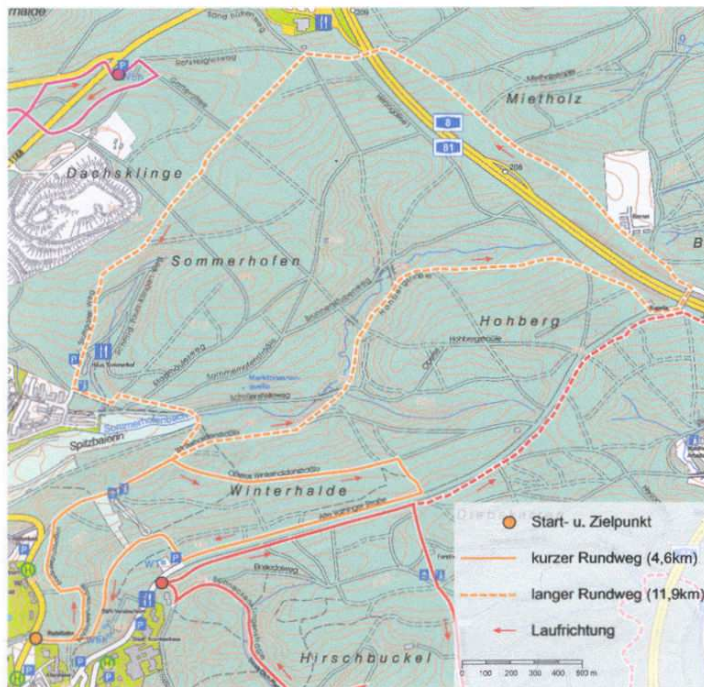
Dem Eichhörnchen nach...



Wanderweg der Stadt Sindelfingen



**Start- und Zielpunkt:**  
Wanderparkplatz Gatter an der Leonberger Straße, bei der Einmündung der Straße aus Maichingen/ Magstadt.



Dem Reh nach...




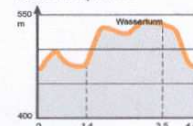
Wanderweg der Stadt Sindelfingen

# Rundwanderweg der Stadt Sindelfingen

Betreuung durch den Schwarzwaldverein Sindelfingen



Streckenprofile

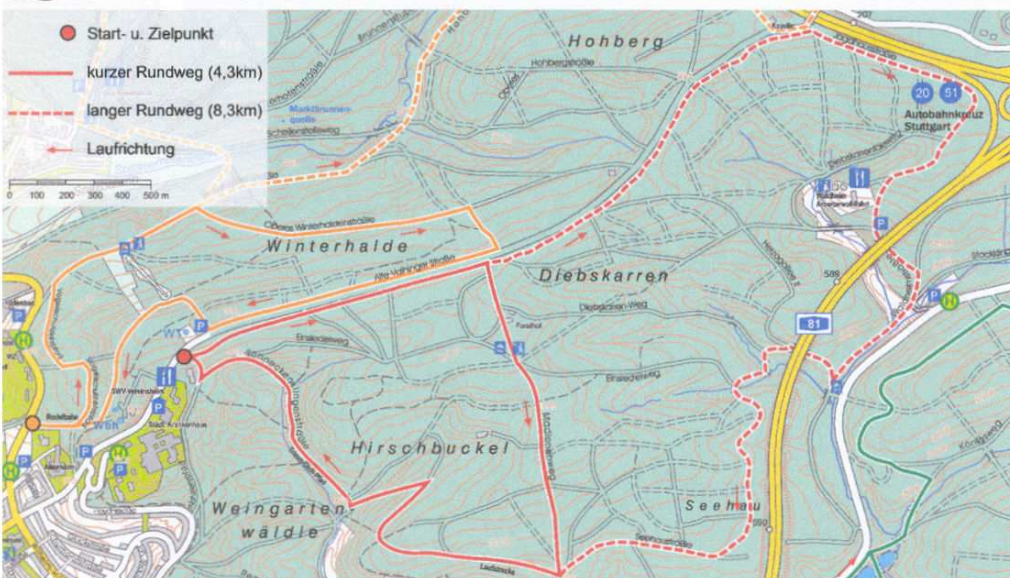


**Start- und Zielpunkt:**  
Beim Auslauf der Rodelbahn am Freibad-Parkplatz



# Rundwanderweg der Stadt Sindelfingen

Betreuung durch den Schwarzwaldverein Sindelfingen

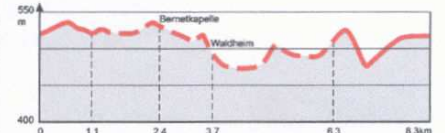
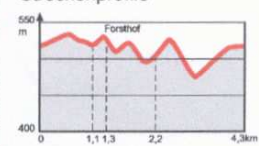


Den Hasen nach...



Wanderweg der Stadt Sindelfingen

Streckenprofile



**Start- und Zielpunkt:**  
Waldparkplatz beim Wasserturm auf der Steige (beim Städt. Krankenhaus).